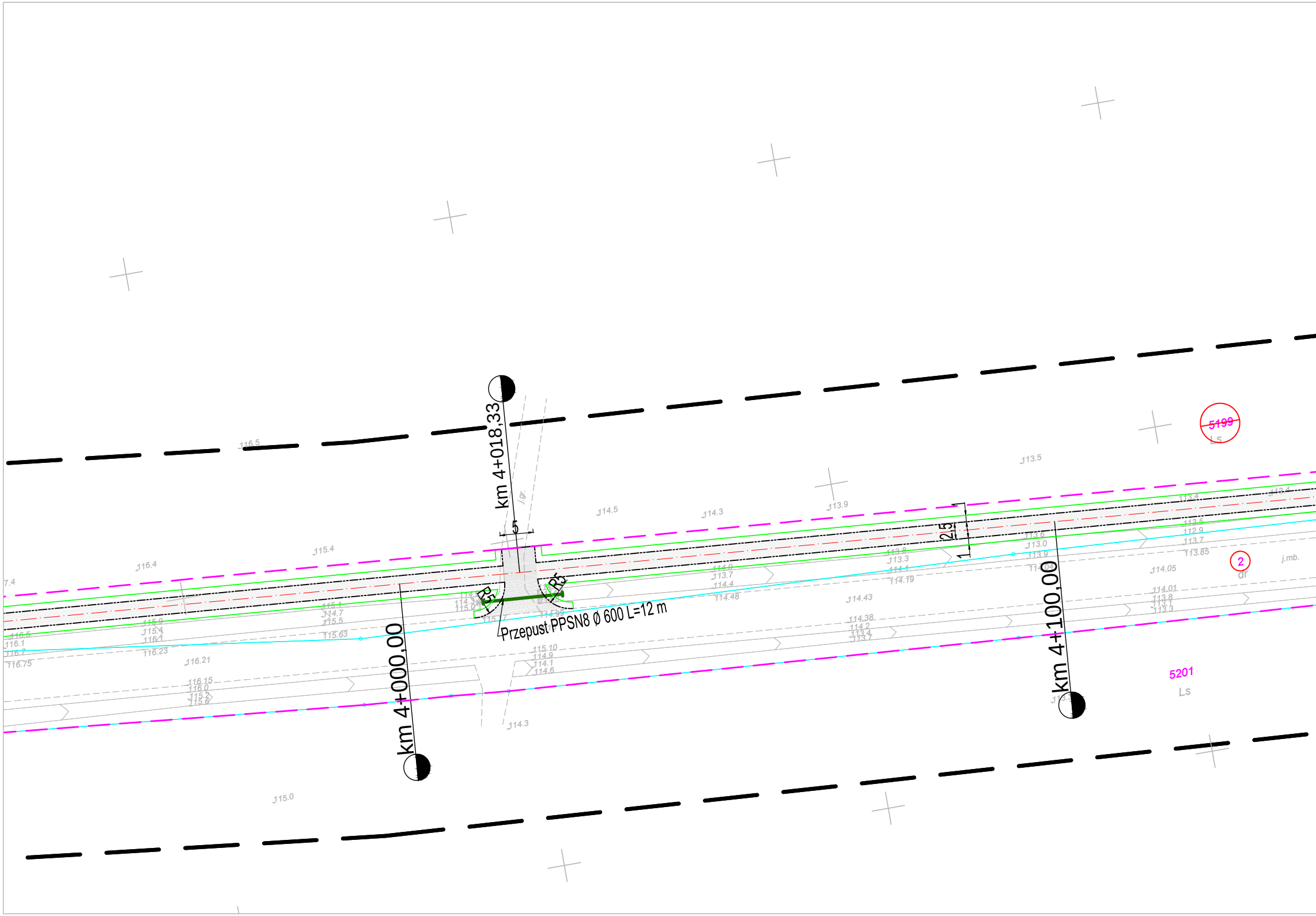

km 4+018,33
km 4+000,00
km 4+100,00
Przepust PPSN8 ø 600 L=12 m
R5
R5
5
2,5
1
1
j.gr.
j.mb.
5199
Ls
5201
Ls
2
dr
116.5
116.4
115.4
114.5
114.3
113.9
113.5
113.4
113.4
113.5
112.9
113.7
113.85
113.6
113.0
113.9
114.05
114.01
113.8
113.1
113.3
114.43
114.38
114.2
113.4
113.7
113.8
113.3
114.1
114.19
114.0
113.7
114.4
114.48
115.1
114.7
115.5
115.63
115.9
115.4
116.1
116.23
116.5
116.1
116.7
116.75
116.21
116.15
116.0
115.2
115.6
115.10
114.9
114.1
114.6
114.3
115.0

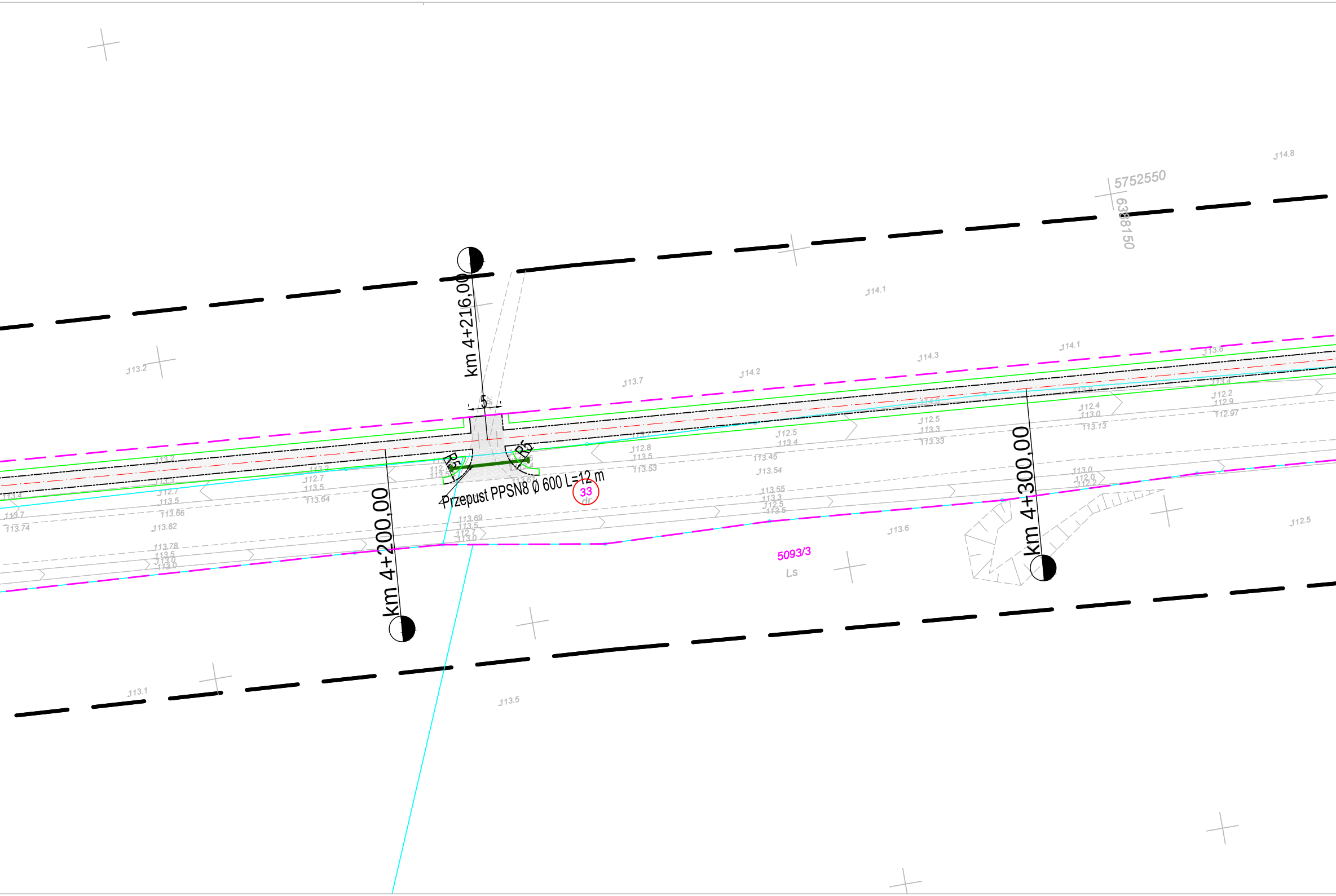
km 4+216,00
km 4+200,00
km 4+300,00
5
gr.
R5
R5
Przepust PPSN8 Ø 600 L=12 m
33
dr
5093/3
Ls
5752550
6388150
114.8
114.1
114.3
114.1
114.2
113.7
113.8
113.2
112.5
113.4
112.8
113.5
113.53
113.45
113.54
112.5
113.3
113.33
112.4
113.0
113.13
112.2
112.9
112.97
113.0
112.0
112.2
113.55
113.3
112.5
113.5
113.69
113.5
112.7
113.0
113.6
112.5
113.2
112.7
113.5
113.64
112.7
113.5
113.66
113.82
113.7
113.74
113.78
113.5
113.0
113.0
113.61
113.1
113.5

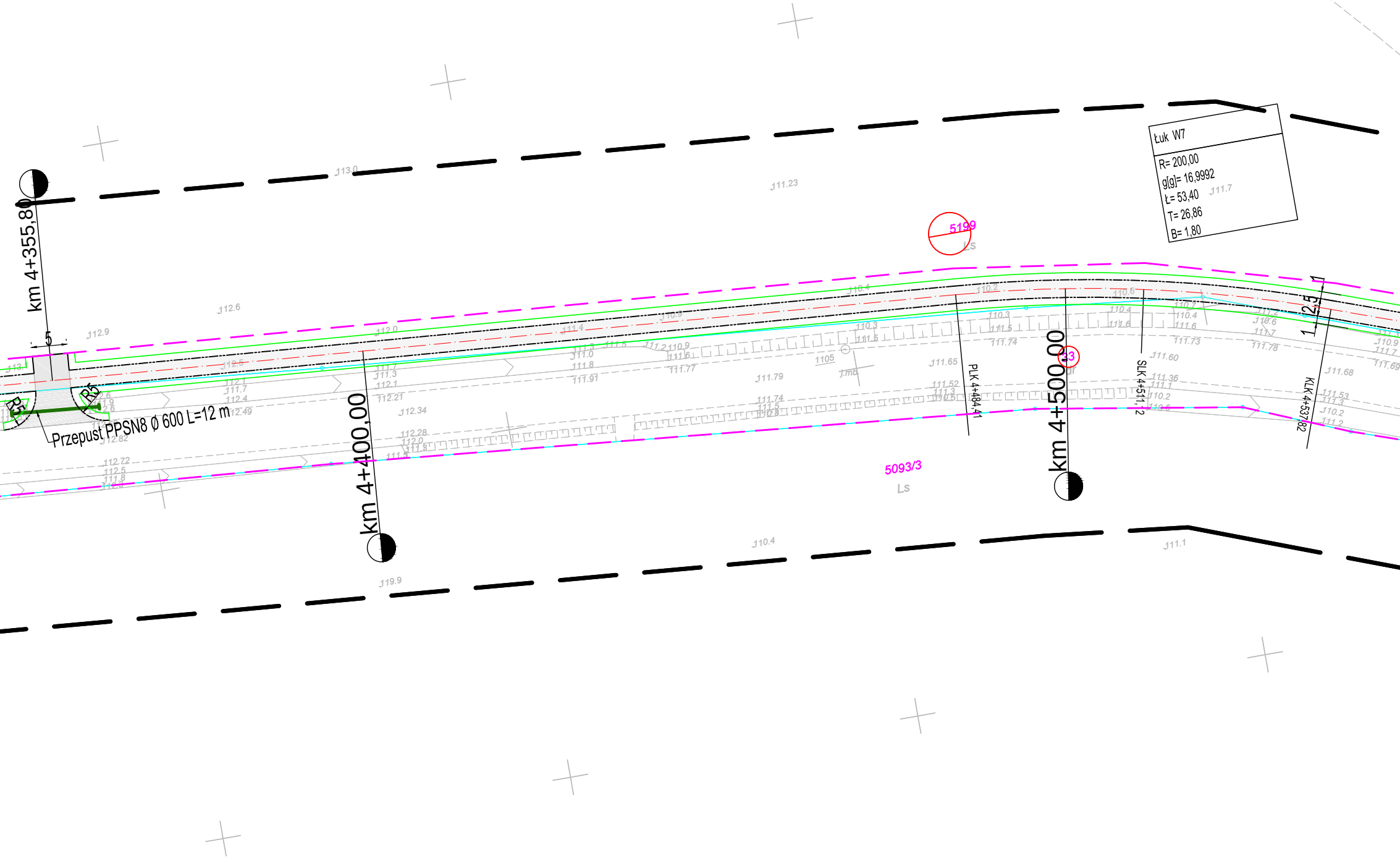
Łuk W7
R= 200,00
g[g]= 16,9992
Ł= 53,40
T= 26,86
B= 1,80
km 4+355,80
km 4+400,00
km 4+500,00
PLK 4+484,41
SLK 4+511,12
KLK 4+537,82
Przepust PPSN8 ø 600 L=12 m
R5
R5
5
2,5
1
1
5199
Ls
5093/3
Ls
33
113.0
111.23
112.6
112.9
112.0
111.4
110.9
110.4
110.2
110.6
111.7
119.9
110.4
111.1
111.79
111.65
111.74
111.73
111.60
111.68
111.36
112.34
112.21
112.28
112.72
112.49
112.82
111.91
111.77
111.78
111.69
111.53
111.52
1105

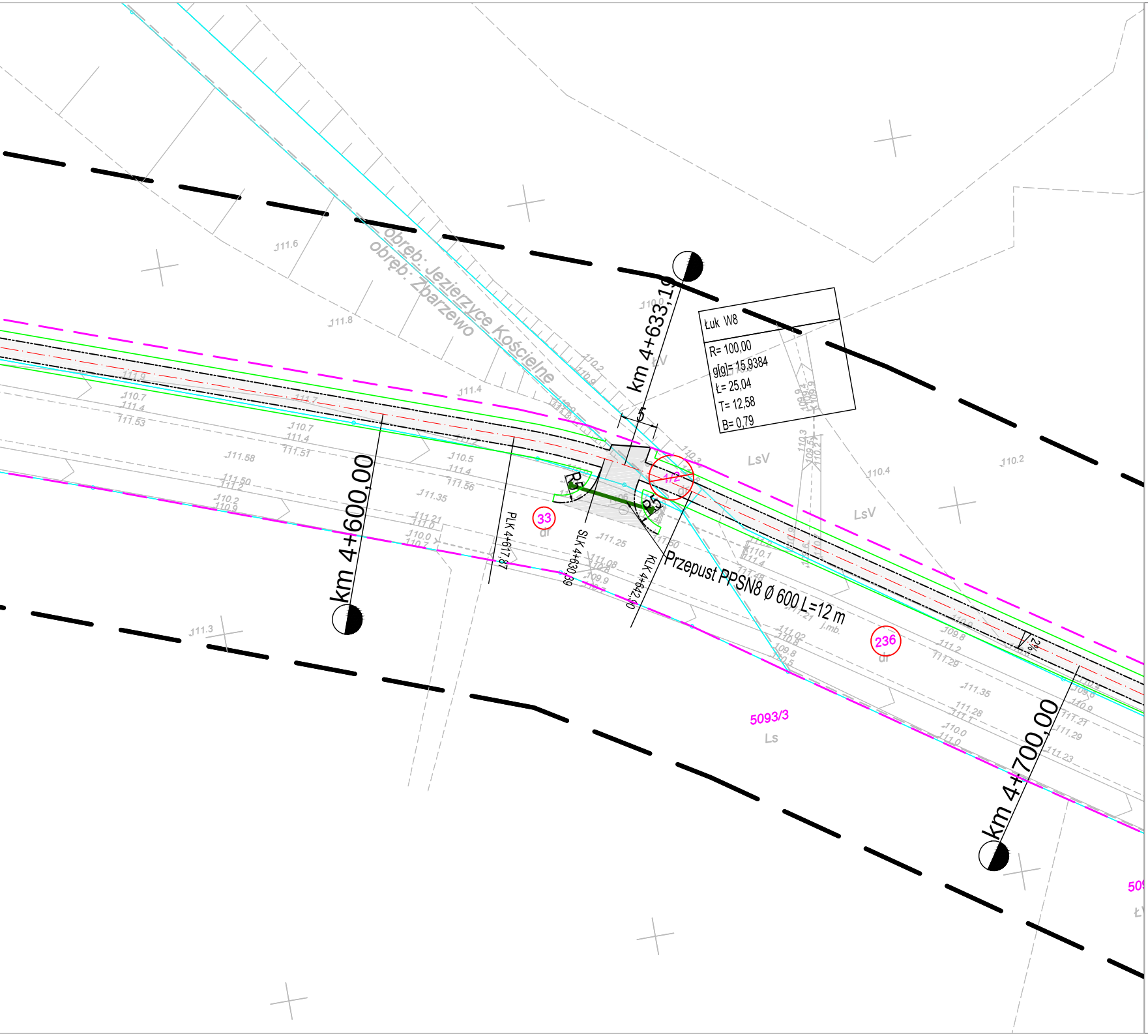
obręb: Jezierzyce Kościelne
obręb: Zbarzewo
km 4+600,00
km 4+633,19
km 4+700,00
Łuk W8
R= 100,00
g[g]= 15,9384
Ł= 25,04
T= 12,58
B= 0,79
PLK 4+617,87
SLK 4+630,39
KLK 4+642,90
Przepust PPSN8 Ø 600 L=12 m
R5
R5
5
1/2
33
dr
236
dr
2%
LsV
LsV
ŁV
5093/3
Ls
j.mb.

MAPA DO CELÓW PROJ
arkusz mapy nr

Oznaczenie kancelaryjne zgłoszenia pracy geodezyjnej		
Nazwa miejscowości		
Jednostka ewidencyjna	identyfikator	
	nazwa	
Obręb ewidencyjny	identyfikator	
	nazwa	
Skala mapy		
Nazwa układu współrzędnych	prostokątnych płaskich	
	układu wysokości	
Oznaczenie granic obszaru, który był przedmotem aktualizacji		
Informacje o służebnościach gruntowych mających wpływ na zagospodarowanie gruntów, zlokalizowanych w granicach projektowanej inwestycji *)		
Data opracowania mapy		

Usługi Geodezyjno-Kartograficzne
GeoMax Wojciech Skoracki
64-000 Kościan, os. Nad Łąkami 17
tel. 512 875 373
NIP 698-172-80-39 Regon 300910454

*) Należy podać skrótowy opis służebności gruntowej wra
na mapie, a w przypadku kiedy nie wykonano ustalenia
- zamieścić stosowną informację.

Uwaga:

1. Niniejsza mapa powstała poprzez wpasowanie mapy ana
432.411.221.3, 432.411.223.1, 432.413.021.1, 432.411.22
432.413.023, 432.413.062, 432.413.064, 432.413.071, 432
432.413.123, 432.413.124, 432.413.172, 432.413.181, 43
432.413.193, 432.413.194, 432.413.242 - układ '65/4 do u
2. Granice działek oraz uzbrojenie podziemne na podstawie
3. Nie wyklucza sę istnienia w terenie innych nie wykazanyc
podziemnych, które nie były zgłoszone do inwentaryzacji.
4. Kolorem czerwonym zaznaczono punkty osnowy geodez
art. 48 pkt 3 ustawy z dnia 17 maja 1989 r. Prawo geodez
193, poz. 1287 ze zm.), kto (...) niszczy, uszkadza i przem
karze grzywny.

Poświadcza się, że niniejszy dokument
został opracowany w wyniku prac
geodezyjnych i kartograficznych,
których rezultaty zawiera operat
techniczny wpisany do ewidencji
materiałów państwowego zasobu
geodezyjnego i kartograficznego

STAROSTA LESZCZYŃSKI

P.3013. 2015.3398
(Identyfikator ewidencyjny materiału zasobu - operatu technicznego)

22. 12. 2015
(Data wpisania operatu technicznego do ewidencji materiałów zasobu)

KIEROWNIK
PODGiK w Lesznie
Piotr Mańkowski
(Imię, nazwisko i podpis osoby reprezentującej organ)

EKTOWYCH
6/6

GN.VII.6640.2290.2015

Włoszakowice- Zbarzewo-
Jezierzyce Kościelne

302307_2

Włoszakowice-obszar wiejski

0006, 0009, 0010

Jezierzyce Kościelne,
Włoszakowice, Zbarzewo

1:500

2000/6

Kronsztad

— — —

Nie wykonano ustalenia
obciążeń służebnościami.

grudzień 2015r.

mgr inż. Wojciech Skoracki
geodeta

mgr inż. Marek Zembrz
GEODETA UPRAWNIONY
Świadectwo GGK nr 20258

z ze sposobem jej oznaczenia
obciążeń służebnościami

alogowej w skali 1:500 i 1:1000 sekcje
1, 432.411.223, 432.413.021,
2.413.112, 432.413.114, 432.413.121,
2.413.182, 432.413.184, 432.413.191,
kładu 2000/6.
wektoryzacji mapy zasadniczej.
ch na niniejszej mapie urządzeń

yjnej, które podlegają ochronie. Zgodnie z
yjne i kartograficzne (Dz.U. z 2010 r., Nr
ieszcza znaki geodezyjne (...) podlega

LEGENDA:

—	Linia rozgraniczająca teren inwestycji
— · —	Projektowana oś główna ciągu pieszo rowerowego
—··—	Projektowane obrzeże betonowe 8x20
— — —	Projektowana krawędź jezdni
—	Krawędź pobocza
—	Projektowany krawężnik betonowy
—	Projektowany krawężnik betonowy - obniżony
—	Ściek przykrawężnikowy z kostki betonowej
—	Miejsce przewidziane pod mur oporowy
—	Przepust PPSN8 Ø 600
—	Granice działek ewidencyjnych
—	Barierki U-12A
⊖	Numery działek ewidencyjnych przed podziałami
■	Nawierzchnia ciągu pieszo rowerowego z kostki betonowej
■	Nawierzchnia ciągu pieszo rowerowego z betonu asfaltowego
■	Nawierzchnia zjazdów bitumicznych
■	Nawierzchnia zjazdów z kostki
🟩	Projektowana zieleń niska
■	Płyty ażurowe
○	Projektowana studnia wpadowa Dn1200mm
—▷—	Projektowany kanał deszczowy Dz400mm
—	Projektowany przykanalik deszczowy Dz160mm
○	Projektowana studnia kanalizacyjna Dn1200mm
WP1 ▬	Projektowana studnia wpustowa krawężnikowa
S1 89,44 / 86,23	Projektowane węzły (rzędna włazu/dna)

Jednostka projektowa:

KFG S.K.
BIURO PROJEKTÓW DROGOWYCH

KFG Sp. z o.o. Sp. k.
Biuro Projektów Drogowych

ul. Wilczak 15, 61-623 Poznań
tel. (61) 821-92-00 fax: (61)821-92-00
biuro@kfgsk.pl, www.kfgsk.pl

Zamawiający:

Projekt współfinansowany z funduszy EOG 2009-2014,pochodzących z Islandii, Liechtensteinu i Norwegii oraz środków krajowych.

OFAL OBSZAR FUNKCJONALNY AGLOMERACJI LESZCZYŃSKIEJ
ICELAND LIECHTENSTEIN NORWAY eea grants
MINISTERSTWO INFRASTRUKTURY I ROZWOJU

Miasto Leszno
Urząd Miasta Leszno
ul. K. Karasia 15
64-100 Leszno

Stadium:

PROJEKT ZAGOSPODAROWANIA TERENU

Zamierzenie budowlane:
Budowa ciągu pieszo-rowerowego przy drodze powiatowej nr 4760P
Włoszakowice Jezierzyce Kościelne

Branża:
DROGOWA

Nazwa opracowania:
PLAN ZAGOSPODAROWANIA TERENU
SKALA 1:500

ZESPÓŁ PROJEKTOWY

funkcja	imię i nazwisko	specjalność i nr uprawnień	podpis
PROJEKTANT	mgr inż. Gniewomir DZIADEK	w spec.drogowej bez ogr. WKP/0091/POOD/12	
SPRAWDZIŁ	mgr inż. Jakub STARCZEWSKI	w spec.drogowej bez ogr. WKP/0306/PWOD/13	

data	nr umowy	nr rys.	faza	Tom
02.2016	**MZD-BPU.272.14.2015**	**8**	**PZT**	**I**

201538-14.10-Leszno-01.dwg